













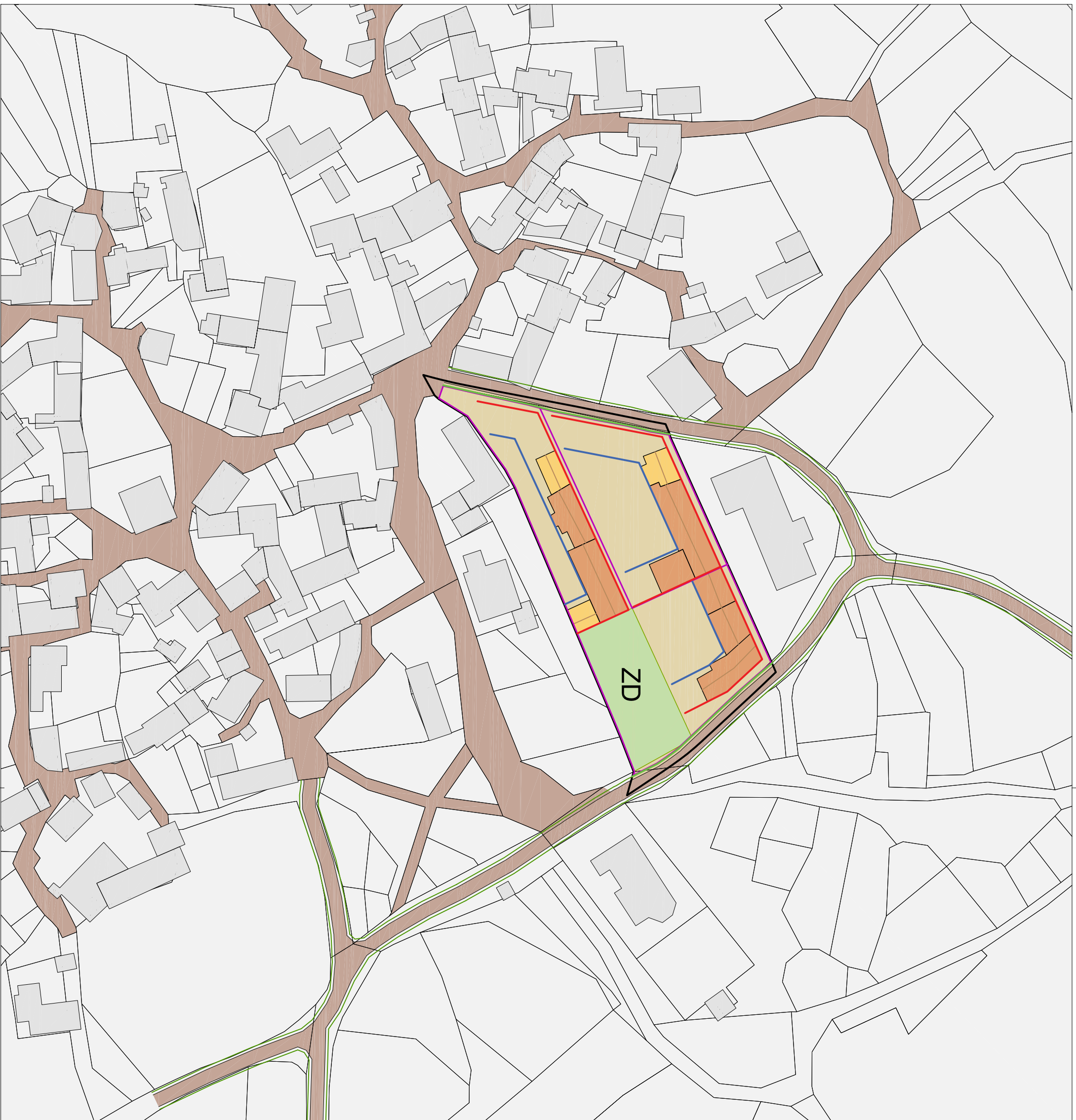
LEGENDA

-  UREDITVENO OBMOČJE
-  ZEMLIŠKO KATASTRSKI PRIKAZ
-  OBSTOJEČI OBJEKTI
-  JAVNA CESTA
-  ZASEBNA CESTA
-  ZD - ZELENE POVRŠINE
-  PARCELA OBJEKTA
-  REGULACIJSKA LINIJA
-  REGULACIJSKA LINIJA IZVEN ENOTE UREJANJA
-  GRADBENA MEJA
-  GRADBENA LINIJA
-  PEŠPOT



















Za določanje regulacijskih črt so bili uporabljeni topografski podatki zato lahko zaradi poglobljene nenaatanosti ali neskladnosti topografskih in katastrskih geodetskih podlag prihaja do razlik med načrtovanim in dejanskim stanjem. Ki omenjajočajo izvedbo gradnje v skladu s tem aktom. V tem primeru je potrebna interpretacija natančnosti regulacijskih črt glede na uporabljene topografske podatke. Interpretacijo poda občinska služba, pristojna za urejanje prostora.

NASELJE: GABROVICA PRI KOMNU
 ENOTA UREJANJA: GA-04
 NAMENSKA RABA: SK
 VSEBINA RISBE: REGULACIJSKI NAČRT
 MERILO: 1 : 1000
 LIST ŠTEVILKA: 1a



LEGENDA

| | |
|---|--|
|  | UREDITVENO OBMOČJE |
|  | ZEMLIŠKO KATASTRSKI PRIKAZ |
|  | OBSTOJEČI OBJEKTI |
|  | KRAŠKI ZID |
|  | OSNOVNI KUBUSI OBJEKTOV - VARIANTA ZAZIDAVE |
|  | PODREJENI KUBUSI OBJEKTOV - VARIANTA DODAJANJA |
|  | SMER SLEMENA |
|  | PARCELA OBJEKTOV |
|  | JAVNA CESTA |
|  | ZASEBNA CESTA |
|  | ZD - ZELENE POVRŠINE |
|  | REGULACIJSKA LINIJA |
|  | REGULACIJSKA LINIJA IZVEN ENOTE UREJANJA |
|  | GRADBENA MEJA |
|  | GRADBENA LINIJA |
|  | PEŠPOT |



Za določanje regulacijskih črt so bili uporabljeni topografski podatki zato lahko zaradi položajne nenatančnosti ali neskladnosti topografskih in katastrskih geodetskih podlag prihaja do razlik med načrtovanim in dejanskim stanjem. Ki omenjajočajo izvedbo gradnje v skladu s tem aktom. V tem primeru je potrebna interpretacija natančnosti regulacijskih črt glede na uporabljene topografske podatke. Interpretacijo poda občinska služba, pristojna za urejanje prostora.

NASELEJE: GABROVICA PRI KONINU

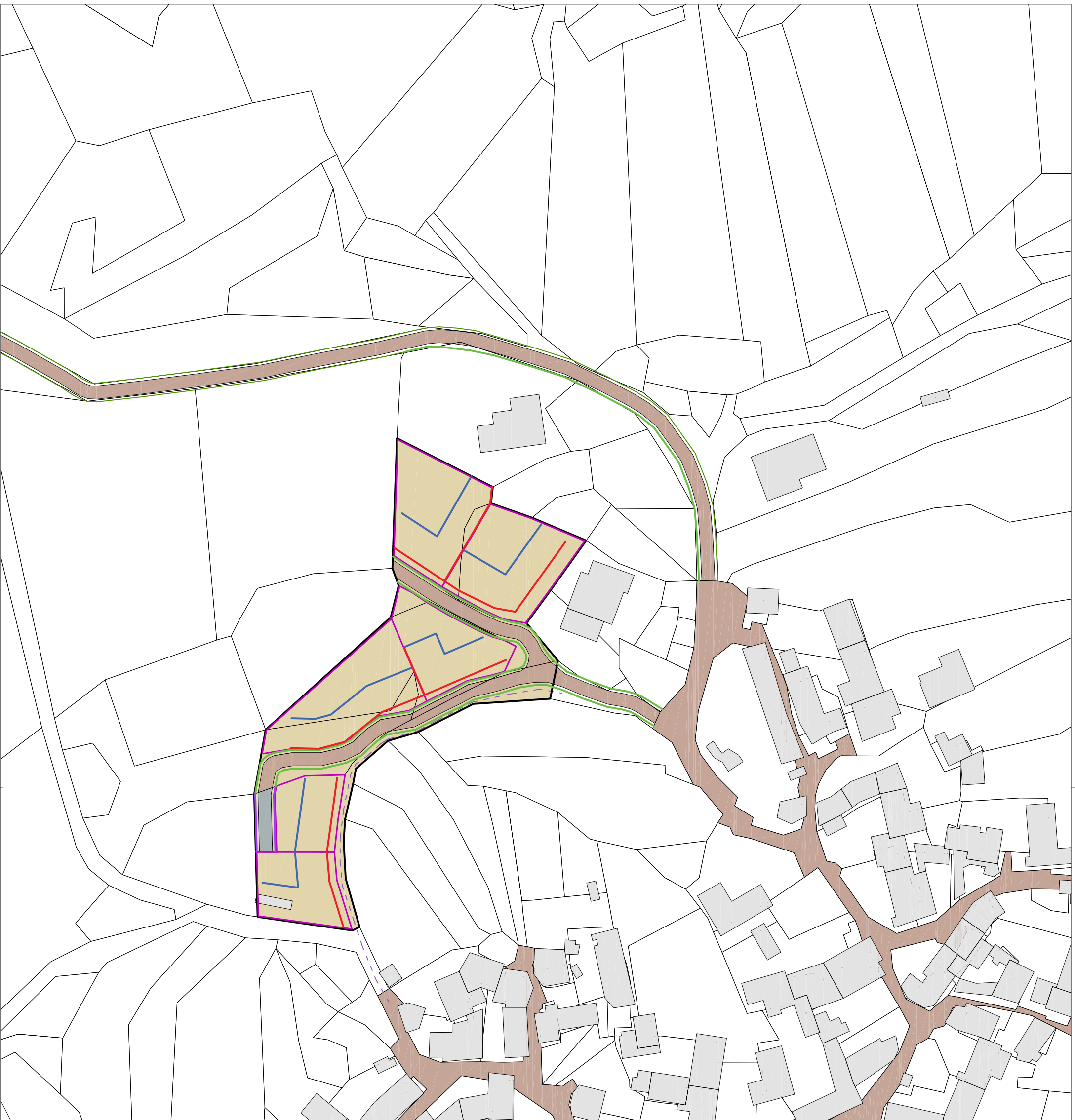
ENOTA UREJANJA: GA-04

NAMENSKA RABA: SK




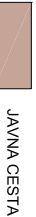

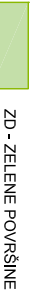






VSEBINA RISBE: USMERTIVNA KARTA S PRIKAZOM MOŽNEGA UREJANJA OBMOČJA

MERILO: 1 : 1000

LIST STEVILKA: 1b



LEGENDA

-  UREDITVENO OBMOČJE
-  ZEMLJIŠKO KATASTRSKI PRIKAZ
-  OBSTOJEČI OBJEKTI
-  JAVNA CESTA
-  ZASEBNA CESTA
-  ZD - ZELENE POVRŠINE
-  PARCELA OBJEKTA
-  REGULACIJSKA LINIJA
-  REGULACIJSKA LINIJA IZVEN ENOTE UREJANJA
-  GRADBENA MEJA
-  GRADBENA LINIJA
-  PEŠPOT



Za določanje regulacijskih črt so bili uporabljeni topografski podatki zato lahko zaradi poglobljene nenaatanosti ali neskladnosti topografskih in katastrskih geodetskih podlag prihaja do razlik med načrtovanim in dejanskim stanjem. Ki omenjajočajo izvedbo gradnje v skladu s tem aktom. V tem primeru je potrebna interpretacija natančnosti regulacijskih črt glede na uporabljene topografske podatke. Interpretacijo poda občinska služba, pristojna za urejanje prostora.

NASELJE: GABROVICA PRI KOMNU
 ENOTA UREJANJA: GA-05
 NAMENSKA RABA: SS
 VSEBINA RISBE: REGULACIJSKI NAČRT
 MERILO: 1 : 1000
 LIST ŠTEVILKA: 2a



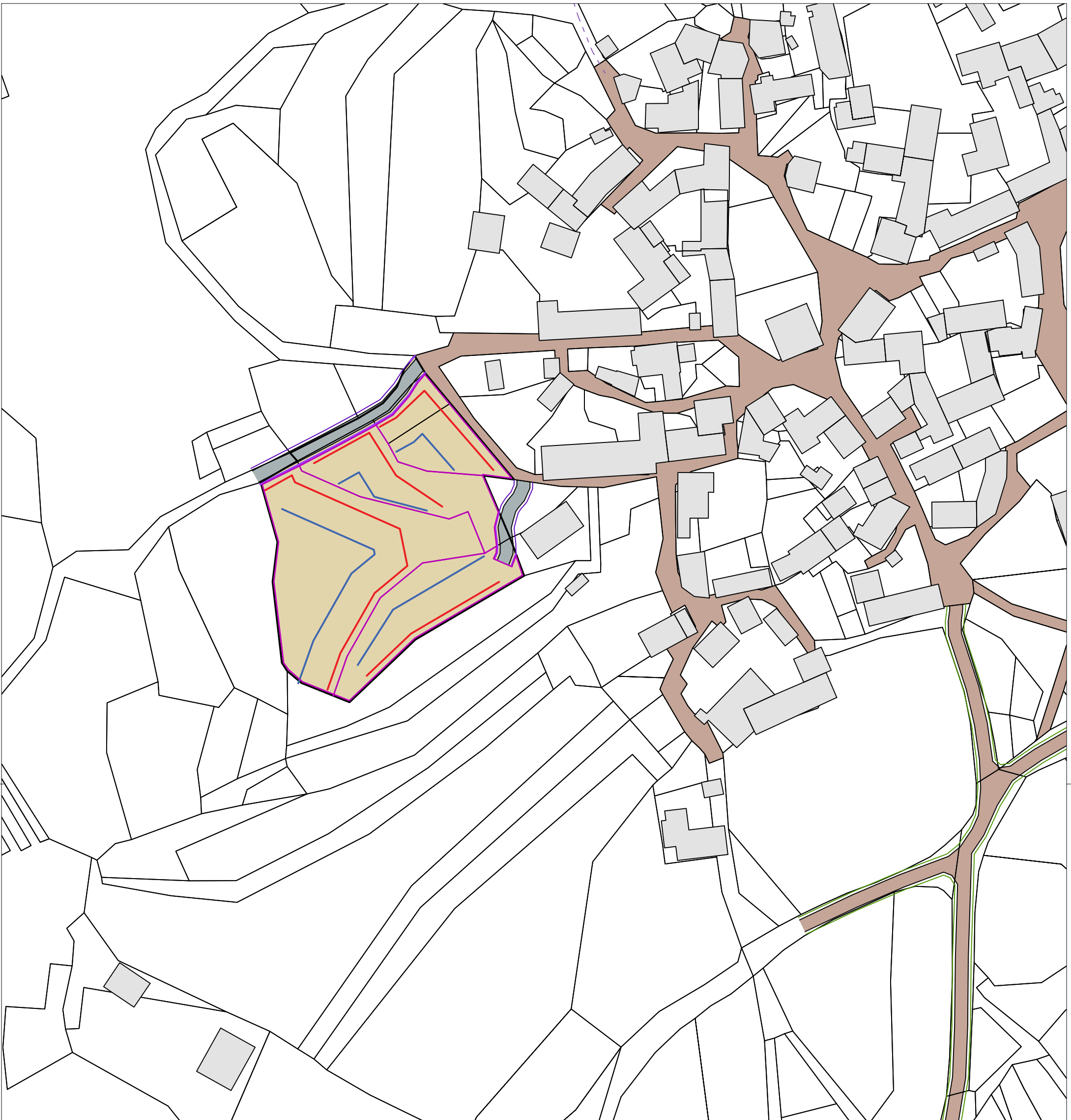
LEGENDA

| | |
|--|---|
| | UREDITVENO OBMOČJE |
| | ZEMLIŠKO KATASTRSKI PRIKAZ |
| | OBSTOJEČI OBJEKTI |
| | KRAŠKI ZID |
| | OSNOVNI KUBUSI OBJEKTOV - VARIANTA ZAZIDAVJE |
| | PODRJENI KUBUSI OBJEKTOV - VARIANTA DODAJANJA |
| | SMER SLEMENA |
| | PARCELA OBJEKTOV |
| | JAVNA CESTA |
| | ZASEBNA CESTA |
| | ZD - ZELENE POVRŠINE |
| | REGULACIJSKA LINIJA |
| | REGULACIJSKA LINIJA IZVEN ENOTE UREJANJA |
| | GRADBENA MEJA |
| | GRADBENA LINIJA |
| | PEŠPOT |















Za določanje regulacijskih črt so bili uporabljeni topografski podatki zato lahko zaradi položajne nenaatanosti ali neskladnosti topografskih in katastrskih geodetskih podlag prihaja do razlik med načrtovanim in dejanskim stanjem. Ki omejujejo izvedbo gradnje v skladu s tem aktom. V tem primeru je potrebna interpretacija natančno regulacijskih črt glede na uporabljene topografske podatke. Interpretacijo poda občinska služba, pristojna za urejanje prostora.

| | |
|-----------------|--|
| NASELJE: | GABROVICA PRI KONJNU |
| ENOTA UREJANJA: | GA-05 |
| NAMENSKA RABA: | SS |
| VSEBINA RISBE: | USMERTIVNA KARTA S PRIKAZOM MOŽNEGA UREJANJA OBMOČJA |
| MERILO: | 1 : 1000 |
| LIST ŠTEVILKA: | 2b |



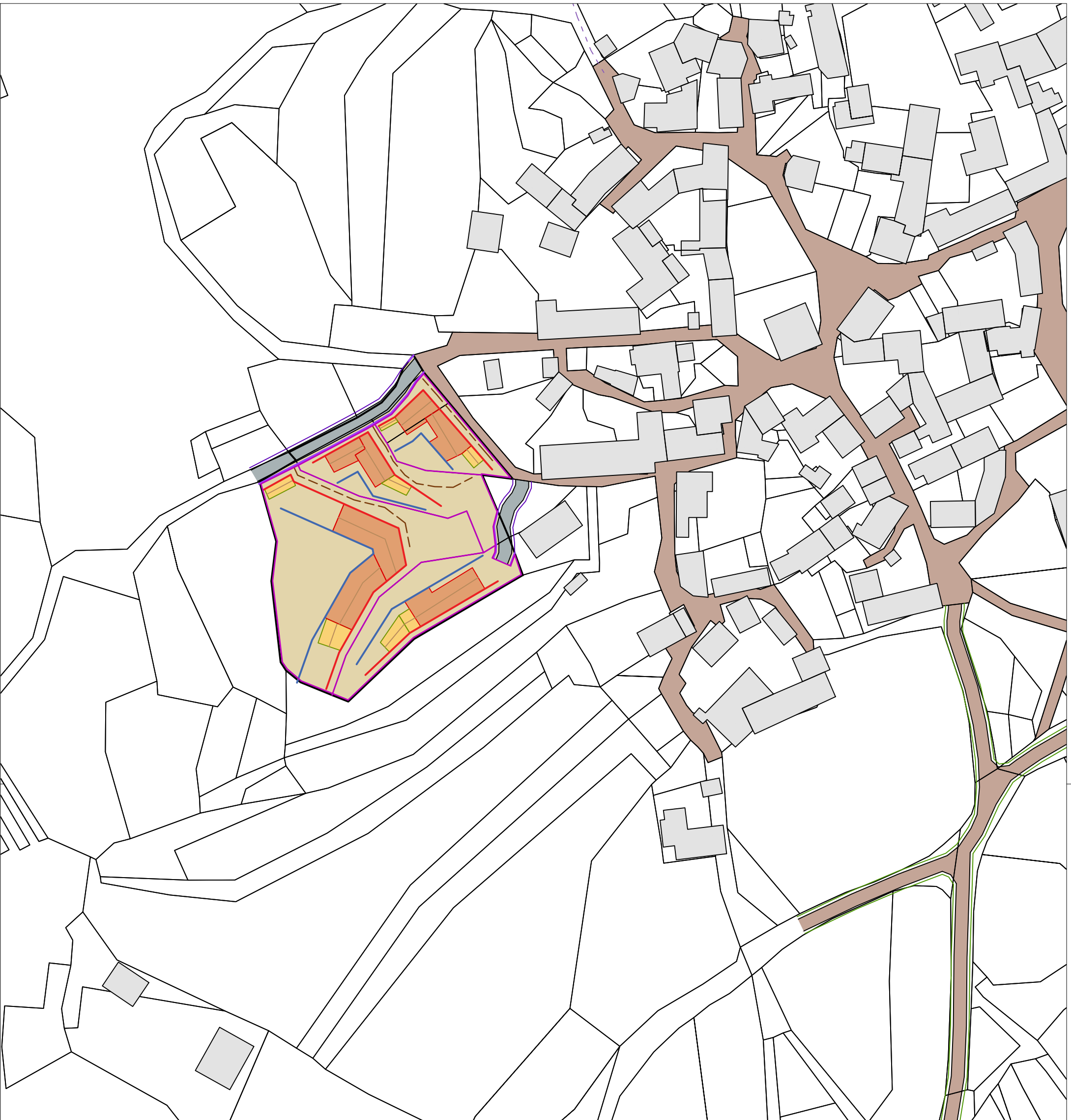
LEGENDA

-  UREDITVENO OBMOČJE
-  ZEMLIŠKO KATASTRSKI PRIKAZ
-  OBSTOJEČI OBJEKTI
-  JAVNA CESTA
-  ZASEBNA CESTA
-  ZD - ZELENE POKRIVNOSTI
-  PARCELA OBJEKTA
-  REGULACIJSKA LINIJA
-  REGULACIJSKA LINIJA IZVEN ENOTE UREJANJA
-  GRADBENA MEJA
-  GRADBENA LINIJA
-  PEŠPOT



Za določanje regulacijskih črt so bili uporabljeni topografski podatki, zato lahko zaradi položajne nenatančnosti, ali neskladnosti topografskih in katastrskih geodetskih podlag prihaja do razlik med načrtovanim in dejanskim stanjem. Ki omenjajo izvedbo gradnje v skladu s tem aktom. V tem primeru je potrebna interpretacija natančnosti regulacijskih črt glede na uporabljene topografske podatke. Interpretacijo poda občinska služba, pristojna za urejanje prostora.

| | |
|-----------------|---------------------|
| NASELJE: | GABROVICA PRI KONNU |
| ENOTA UREJANJA: | GA-06 |
| NAMENSKA RABA: | SK |
| VSERBNA RISBE: | REGULACIJSKI NAČRT |
| MERILO: | 1 : 1000 |
| LIST ŠTEVILKA: | 3a |



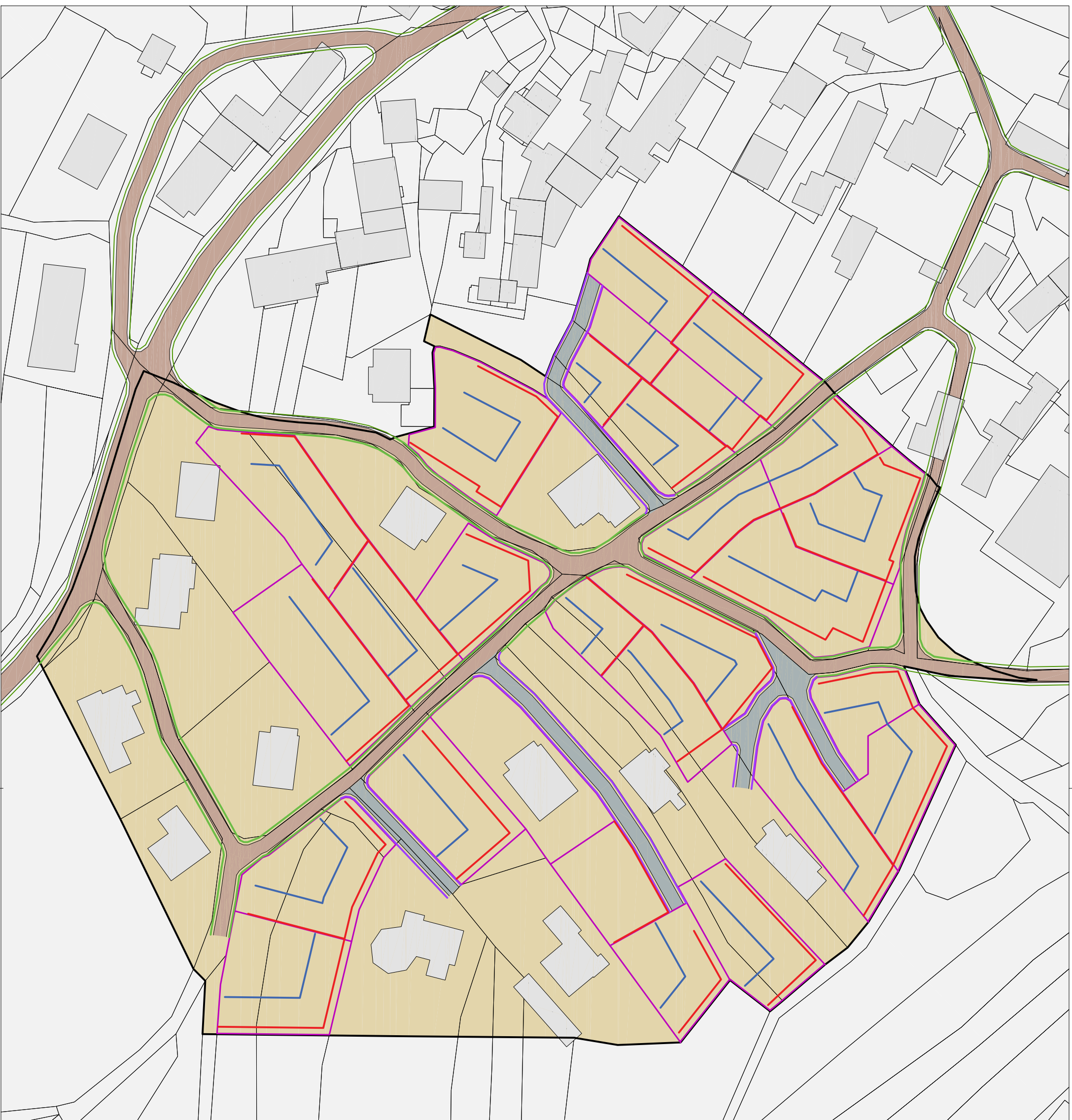
LEGENDA

| | |
|--|--|
| | UREDITVENO OBMOČJE |
| | ZEMLIŠKO KATASTRSKI PRIKAZ |
| | OBSTOJEČI OBJEKTI |
| | KRAŠKI ZID |
| | OSNOVNI KUBUSI OBJEKTOV - VARIANTA ZAZIDAVE |
| | PODREJENI KUBUSI OBJEKTOV - VARIANTA DODAJANJA |
| | SMER SLEMENA |
| | PARCELA OBJEKTOV |
| | JAVNA CESTA |
| | ZASEBNA CESTA |
| | ZD - ZELENE POKRŠINE |
| | REGULACIJSKA LINIJA |
| | REGULACIJSKA LINIJA IZVEN ENOTE UREJANJA |
| | GRADBENA MEJA |
| | GRADBENA LINIJA |
| | PEŠPOT |















Za določanje regulacijskih črt so bili uporabljeni topografski podatki, zato lahko zaradi položajne nenatančnosti, ali neskladnosti topografskih in katastrskih geodetskih podlag prihaja do razlik med načrtovanim in dejanskim stanjem. Ki omenjajočajo izvedbo gradnje v skladu s tem aktom. V tem primeru je potrebna interpretacija natančnosti regulacijskih črt glede na uporabljene topografske podatke. Interpretacijo poda občinska služba, pristojna za urejanje prostora.

| | |
|-----------------|--|
| NASELJE: | GABROVICA PRI KOMNU |
| ENOTA UREJANJA: | GA-06 |
| NAMENSKA RABA: | SK |
| VSEBINA RISBE: | USMERTIVNA KARTA S PRIKAZOM MOŽNEGA UREJANJA OBMOČJA |
| MERILO: | 1 : 1000 |
| LISTI ŠTEVILKA: | 3b |



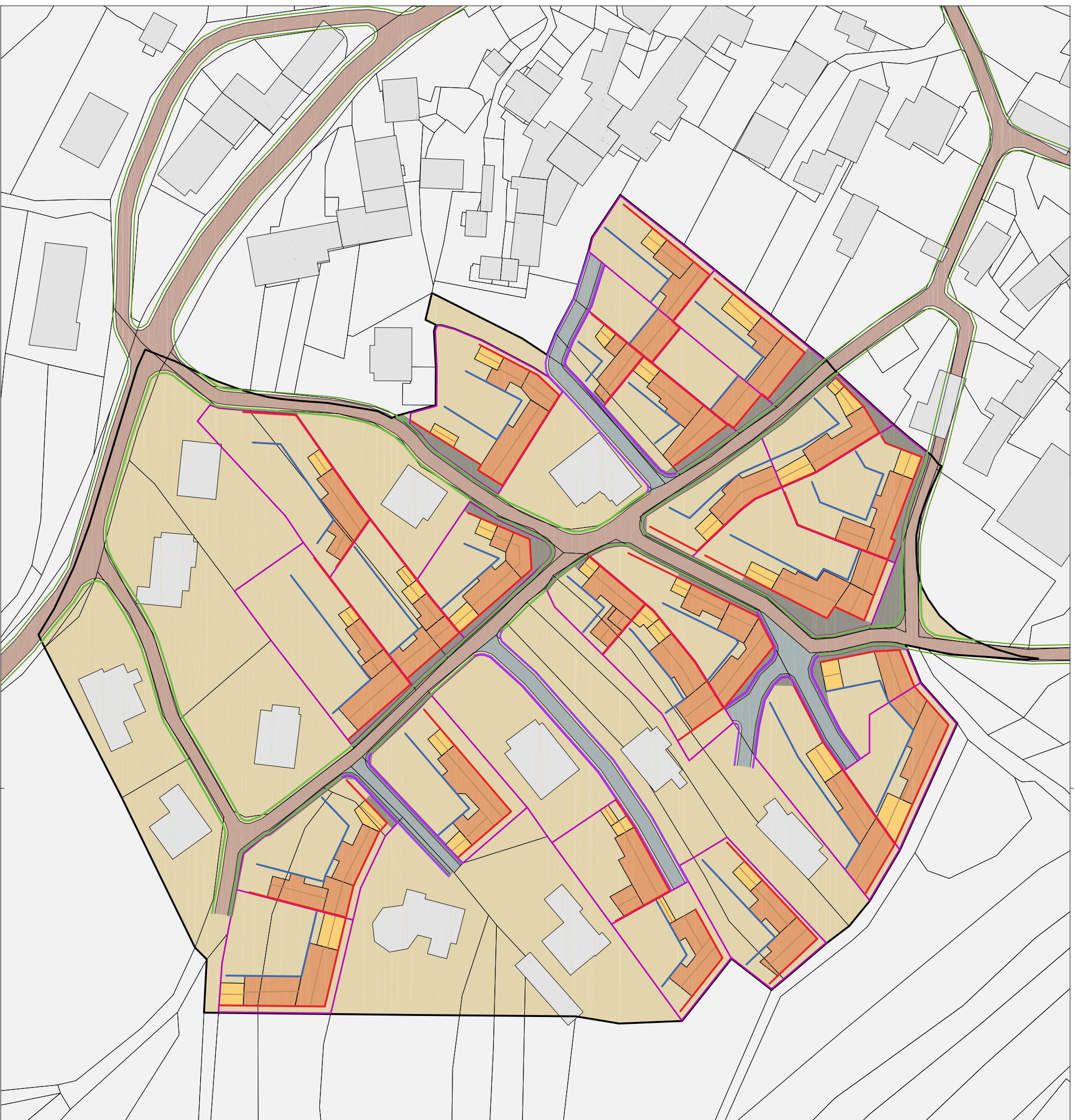
LEGENDA

-  UREDITVENO OBMOČJE
-  ZEMLIŠKO KATASTRSKI PRIKAZ
-  OBSTOJEČI OBJEKTI
-  JAVNA CESTA
-  ZASEBNA CESTA
-  ZD - ZELENE POVRŠINE
-  PARCELA OBJEKTA
-  REGULACIJSKA LINIJA
-  REGULACIJSKA LINIJA IZVEN ENOTE UREJANJA
-  GRADBENA MEJA
-  GRADBENA LINIJA
-  PEŠPOT




















Za določanje regulacijskih črt so bili uporabljeni topografski podatki zato lahko zaradi poglobljene natančnosti ali neskladnosti topografskih in katastrskih geodetskih podlag prihaja do razlik med načrtovanim in dejanskim stanjem. Ki omenjajočajo izvedbo gradnje v skladu s tem aktom. V tem primeru je potrebna interpretacija natančnosti regulacijskih črt glede na uporabljene topografske podatke. Interpretacijo poda občinska služba, pristojna za urejanje prostora.

NASELJE: KOMEN
 ENOTA UREJANJA: KO-19
 NAMENSKA RABA: SS
 VSEBINA RISBE: REGULACIJSKI NAČRT
 MERILO: 1 : 1000
 LIST ŠTEVILKA: 4a



LEGENDA

-  UREDITVENO OBMOČJE
-  ZEMLIŠKO KATASTRSKI PRIKAZ
-  OBSTOJEČI OBJEKTI
-  KRAŠKI ZID
-  OSNOVNI KUBUSI OBJEKTOV - VARIANTA ZAZIDAVJE
-  PODREJENI KUBUSI OBJEKTOV - VARIANTA DODAJANJA
-  SMER SLEMENA
-  PARCELA OBJEKTOV
-  JAVNA CESTA
-  ZASEBNA CESTA
-  JAVNE POVRŠINE
-  ZD - ZELENE POVRŠINE
-  REGULACIJSKA LINIJA
-  REGULACIJSKA LINIJA ZVEN ENOTE UREJANJA
-  GRADBENA MEJA
-  GRADBENA LINIJA
-  PEŠPOT












Za določanje regulacijskih črt so bili uporabljeni topografski podatki zato lahko zaradi položajne nenatančnosti ali neskladnosti topografskih in katastrskih geodetskih podlag prihaja do razlik med načrtovanim in dejanskim stanjem. Ki omenjajočjo izvedbo gradnje v skladu s tem aktom. V tem primeru je potrebna interpretacija natančnosti regulacijskih črt glede na uporabljene topografske podatke. Interpretacijo poda občinska služba, pristojna za urejanje prostora.

NASELJE: KOMEN
 ENOTA UREJANJA: KO-19
 NAMENSKA RABA: SS
 VSEBINA RISBE: USMERTIVNA KARTA S PRIKAZOM MOŽNEGA UREJANJA OBMOČJA
 MERILO: 1 : 1000
 LIST ŠTEVILKA: 4b



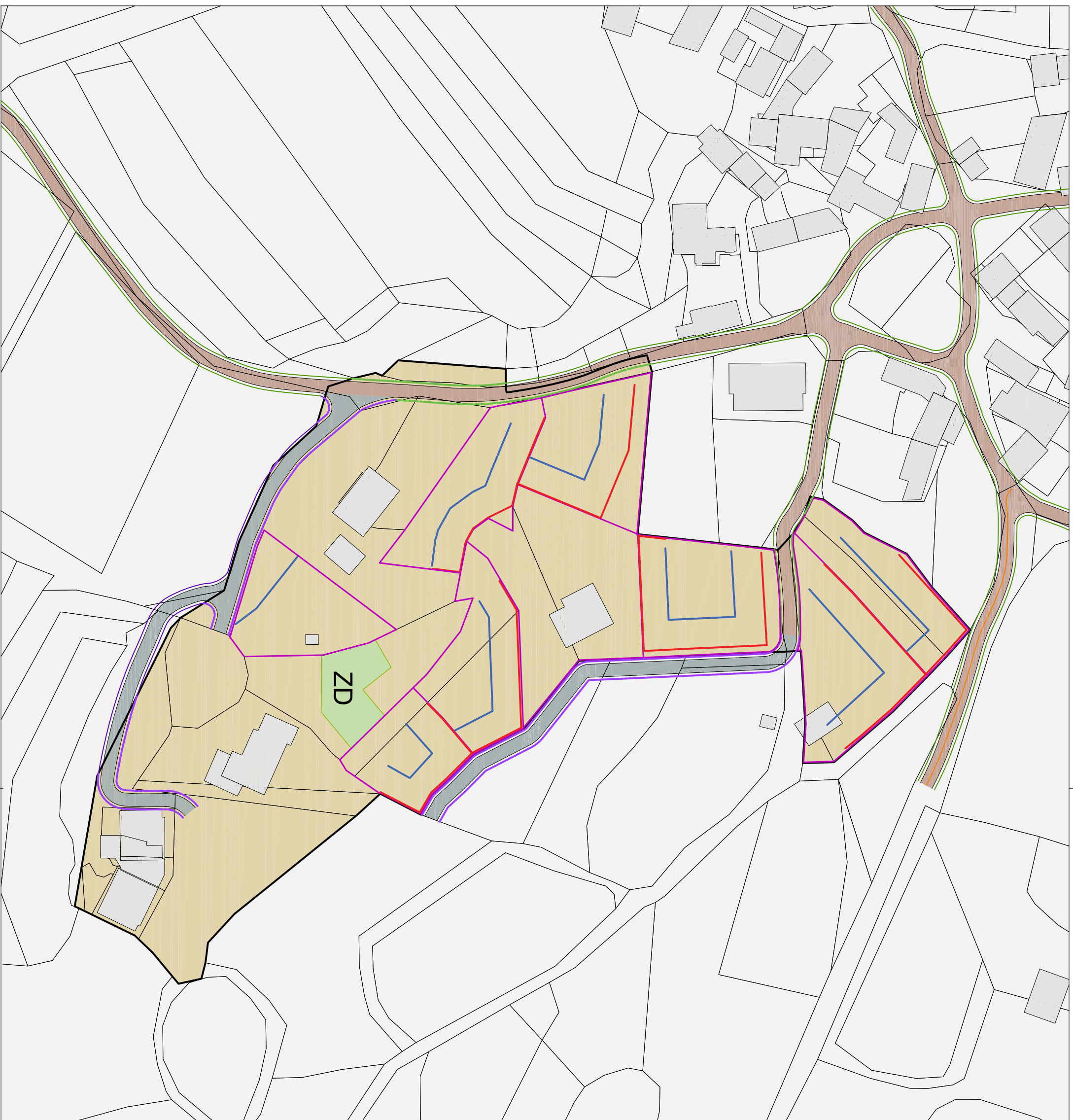
LEGENDA

-  UREDITVENO OBMOČJE
-  ZEMLJIŠKO KATASTRSKI PRIKAZ
-  OBSTOJEČI OBJEKTI
-  JAVNA CESTA
-  ZASEBNA CESTA
-  REGULACIJSKA LINIJA
-  REGULACIJSKA LINIJA IZVEN ENOTE UREJANJA
-  ENOSMERNNA CESTA
-  DVOSMERNNA CESTA















Za določanje regulacijskih črt so bili uporabljeni topografski podatki zato lahko zaradi poglobljene nenaatanosti ali neskladnosti topografskih in katastrskih geodetskih podlag prihaja do razlik med načrtovanjem in dejanskim stanjem. Ki omejujejo izvedbo gradnje v skladu s tem aktom. V tem primeru je potrebna interpretacija natančnosti regulacijskih črt glede na uporabljene topografske podatke. Interpretacijo poda občinska služba, pristojna za urejanje prostora.

| | |
|-----------------|---------------------------------------|
| NASELJE: | KOMEN |
| ENOTA UREJANJA: | KO-19 |
| NAMENSKA RABA: | SS |
| VSEBINA RISBE: | USMERTIVNA KARTA ZA PROMETNO UREDITEV |
| MERILO: | 1 : 1000 |
| LIST ŠTEVILKA: | 4c |



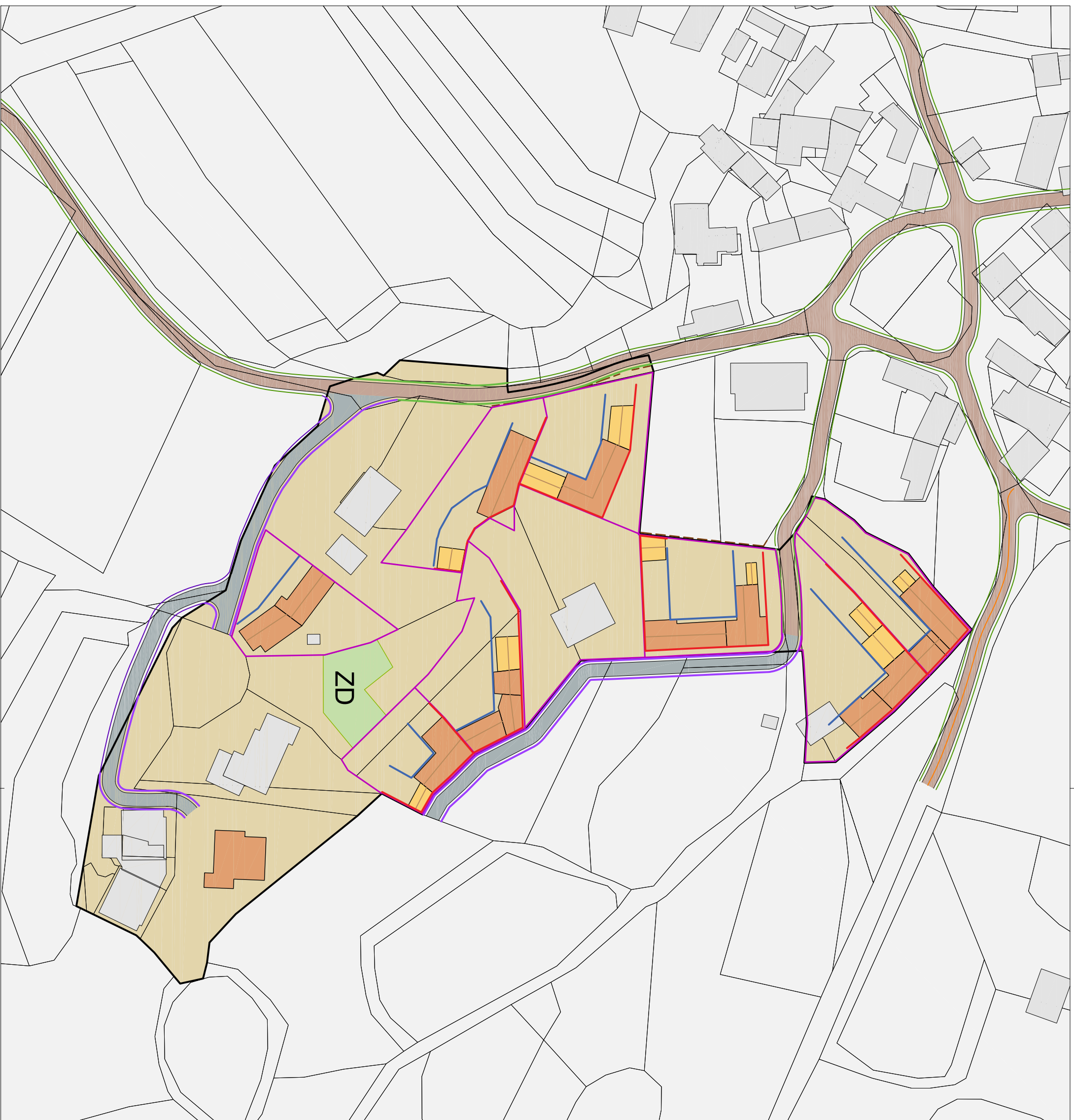
LEGENDA

-  UREDITVENO OBMOČJE
-  ZEMLIŠKO KATASTRSKI PRIKAZ
-  OBSTOJEČI OBJEKTI
-  JAVNA CESTA
-  ZASEBNA CESTA
-  ZD - ZELENE POVRŠINE
-  PARCELA OBJEKTA
-  REGULACIJSKA LINIJA
-  REGULACIJSKA LINIJA IZVEN ENOTE UREJANJA
-  GRADBENA MEJA
-  GRADBENA LINIJA
-  PEŠPOT



Za določanje regulacijskih črt so bili uporabljeni topografski podatki zato lahko zaradi poglobljene natančnosti ali neskladnosti topografskih in katastrskih geodetskih podlag prihaja do razlik med načrtovanim in dejanskim stanjem. Ki omenjajočajo izvedbo gradnje v skladu s tem aktom. V tem primeru je potrebna interpretacija natančnosti regulacijskih črt glede na uporabljene topografske podatke. Interpretacijo poda občinska služba, pristojna za urejanje prostora.

NASELJE: ŠKRIBINA
 ENOTA UREJANJA: 5b-04
 NAMENSKA RABA: SS
 VSEBINA RISBE: REGULACIJSKI NAČRT
 MERILO: 1 : 1000
 LIST ŠTEVILKA: 5a



LEGENDA

| | |
|--|--|
| | UREDITVENO OBMOČJE |
| | ZEMLIŠKO KATASTRSKI PRIKAZ |
| | OBSTOJEČI OBJEKTI |
| | KRAŠKI ZID |
| | OSNOVNI KUBUSI OBJEKTOV - VARIANTA ZAZIDAVE |
| | PODREJENI KUBUSI OBJEKTOV - VARIANTA DODAJANJA |
| | SMER SLEMENA |
| | PARCELA OBJEKTOV |
| | JAVNA CESTA |
| | ZASEBNA CESTA |
| | ZD - ZELENÉ POVRŠINE |
| | REGULACIJSKA LINIJA |
| | REGULACIJSKA LINIJA IZVEN ENOTE UREJANJA |
| | GRADBENA MEJA |
| | GRADBENA LINIJA |
| | PEŠPOT |















Za določanje regulacijskih črt so bili uporabljeni topografski podatki zato lahko zaradi položajne nenaatanosti ali neskladnosti topografskih in katastrskih geodetskih podlag prihaja do razlik med načrtovanim in dejanskim stanjem. Ki omenjajočajo izvedbo gradnje v skladu s tem aktom. V tem primeru je potrebna interpretacija natančnosti regulacijskih črt glede na uporabljene topografske podatke. Interpretacijo poda občinska služba, pristojna za urejanje prostora.

| | |
|-----------------|--|
| NASELJE: | ŠKRIBINA |
| ENOTA UREJANJA: | Sb-04 |
| NAMENSKA RABA: | SS |
| VSEBINA RISBE: | USMERTIVNA KARTA S PRIKAZOM MOŽNEGA UREJANJA OBMOČJA |
| MERILO: | 1 : 1000 |
| LIST ŠTEVILKA: | 5b |



LEGENDA

-  UREĐITVENO OBMOČJE
-  ZEMLIŠKO KATASTRSKI PRIKAZ
-  OBSTOJEČI OBJEKTI
-  JAVNA CESTA
-  ZASEBNA CESTA
-  ZD - ZELENE POVRŠINE
-  PARCELA OBJEKTA
-  REGULACIJSKA LINIJA
-  REGULACIJSKA LINIJA IZVEN ENOTE UREJANJA
-  GRADBENA MEJA
-  GRADBENA LINIJA
-  PEŠPOT



Za določanje regulacijskih črt so bili uporabljeni topografski podatki zato lahko zaradi poglobljene natančnosti ali neskladnosti topografskih in katastrskih geodetskih podlag prihaja do razlik med načrtovanim in dejanskim stanjem. Ki omenjeno izvedbo gradnje v skladu s tem aktom. V tem primeru je potrebna interpretacija natančnosti regulacijskih črt glede na uporabljene topografske podatke. Interpretacijo poda občinska služba, pristojna za urejanje prostora.

| | |
|-----------------|--------------------|
| NASELJE: | ŠTANDEL |
| ENOTA UREJANJA: | ŠT-16 |
| NAMENSKA RABA: | SS |
| VSEBINA RISBE: | REGULACIJSKI NAČRT |
| MERILO: | 1 : 1000 |
| LIST ŠTEVILKA: | 6a |



LEGENDA

| | |
|--|--|
| | UREDITVENO OBMOČJE |
| | ZEMLIŠKO KATASTRSKI PRIKAZ |
| | OBSTOJEČI OBJEKTI |
| | KRAŠKI ZID |
| | OSNOVNI KUBUSI OBJEKTOV - VARIANTA ZAZIDAVE |
| | PODREJENI KUBUSI OBJEKTOV - VARIANTA DODAJANJA |
| | SMER SLEMENA |
| | PARCELA OBJEKTOV |
| | JAVNA CESTA |
| | ZASEBNA CESTA |
| | ZD - ZELENE POVRŠINE |
| | REGULACIJSKA LINIJA |
| | REGULACIJSKA LINIJA IZVEN ENOTE UREJANJA |
| | GRADBENA MEJA |
| | GRADBENA LINIJA |
| | PEŠPOT |



Za določanje regulacijskih črt so bili uporabljeni topografski podatki zato lahko zaradi položajne natančnosti ali neskladnosti topografskih in katastrskih geodetskih podlag prihaja do razlik med načrtovanim in dejanskim stanjem. Ki omenjajočajo izvedbo gradnje v skladu s tem aktom. V tem primeru je potrebna interpretacija natančnosti regulacijskih črt glede na uporabljene topografske podatke. Interpretacijo poda občinska služba, pristojna za urejanje prostora.

| | |
|-----------------|--|
| NASELJE: | ŠTANJEL |
| ENOTA UREJANJA: | ŠT-16 |
| NAMENSKA RABA: | SS |
| VSEBINA RISBE: | USMERTIVNA KARTA S PRIKAZOM MOŽNEGA UREJANJA OBMOČJA |
| MERILO: | 1 : 1000 |
| LIST ŠTEVILKA: | 6b |